

Extras din prima Harta Iosefina a Banatului 1763-1787



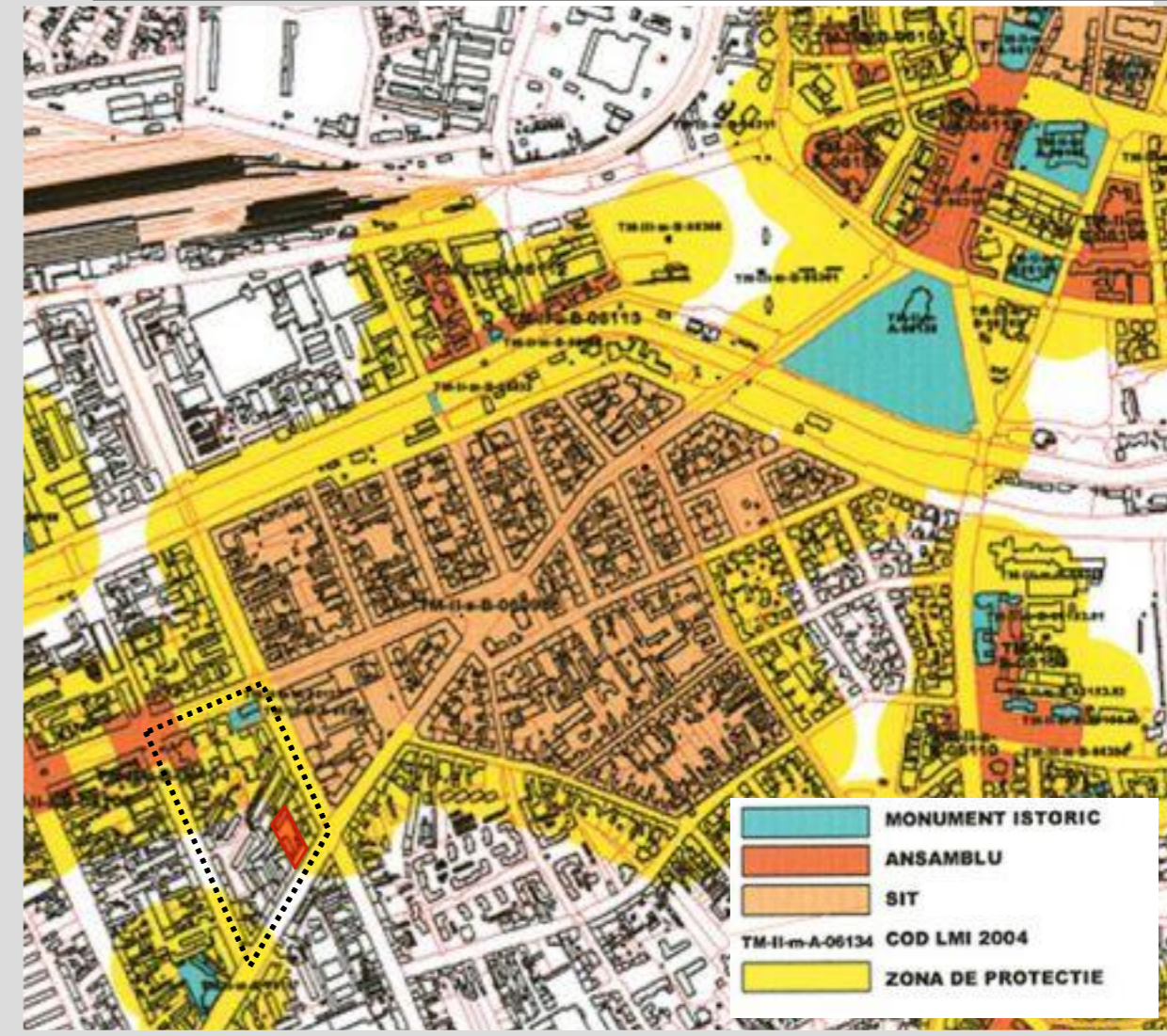
Extras din a 2-a Harta Iosefina a Banatului 1806-1869



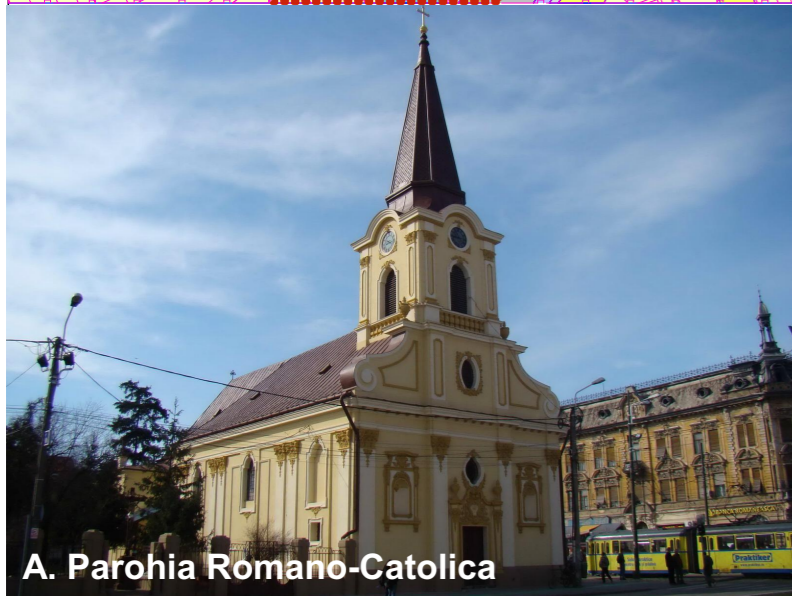
Extras - "Planul orasului liber regal Timisoara..." cca 1890

PLAN URBANISTIC ZONAL

LOCUINTE COLECTIVE SI FUNCTIUNI COMPLEMENTARE




Harta Municipiului Timisoara reglementari - Monumente istorice si zone de protectie



A. Parohia Romano-Catolica



B. Scoala gimnaziala nr. 12



C. Biserica și Complexul Ordinului Surorilor Sărace de Notre Dame



B. Cazarma pompierilor din Iosefin

TECTONICS house S.R.L. arhitectura design urbanism			PROIECT: PLAN URBANISTIC ZONAL LOCUINTE COLECTIVE SI FUNCTIUNI COMPLEMENTARE	NR. PROIECT 252/2016
www.tectonics.ro E-mail: art@tectonics.ro RO-300576 Timisoara, Bd. Eroilor de la Tisa nr.10-12, sc.A, ap.1 Tel. Fax : +40(0)258 201491, 0721 850247, 0728 267216			BENEFICIAR: Jager Gertruda Hedwiga si Stiebler Herta	
SEF PROIECT	ARH. Carmen NICORICI - CALANCE		AMPLASAMENT: Bv. 16 Decembrie 1989, nr. 36, CF 413313	FAZA S.O.
VERIFICAT	ARH. Marius NICORICI - CALANCE		PLANSA: Studiu evolutie cvartal	NR.PLANSA U 02
PROIECTAT	ARH. Carmen NICORICI - CALANCE	SCARA		
DESENAT	ARH. Carmen NICORICI - CALANCE		04. 2016	